



АДМИНИСТРАЦИЯ НИЖНЕВАРТОВСКОГО РАЙОНА
Ханты-Мансийского автономного округа – Югры

ПОСТАНОВЛЕНИЕ

от 13.02.2020
г. Нижневартовск

№ 240

О внесении изменений в приложение 1 к постановлению администрации района от 22.02.2018 № 409 «Об утверждении документации по планировке территории»

В соответствии со статьей 45 Градостроительного кодекса Российской Федерации и заявлением общества с ограниченной ответственностью «Научно-исследовательский проектный институт «Нефтегазпроект» от 14.01.2020 №ИСХ_ООО/80127 о допущенной технической ошибке в графической части проекта планировки территории, а именно в наименовании проектируемых линейных объектов:

1. Внести изменение в приложение 1 к постановлению администрации района от 22.02.2018 № 409 «Об утверждении документации по планировке территории», изложив пункт 1.1 «Проект планировки территории. Графическая часть» согласно приложению.

2. Контроль за выполнением постановления возложить на исполняющего обязанности заместителя главы района по жилищно-коммунальному хозяйству и строительству М.Ю. Канышеву.

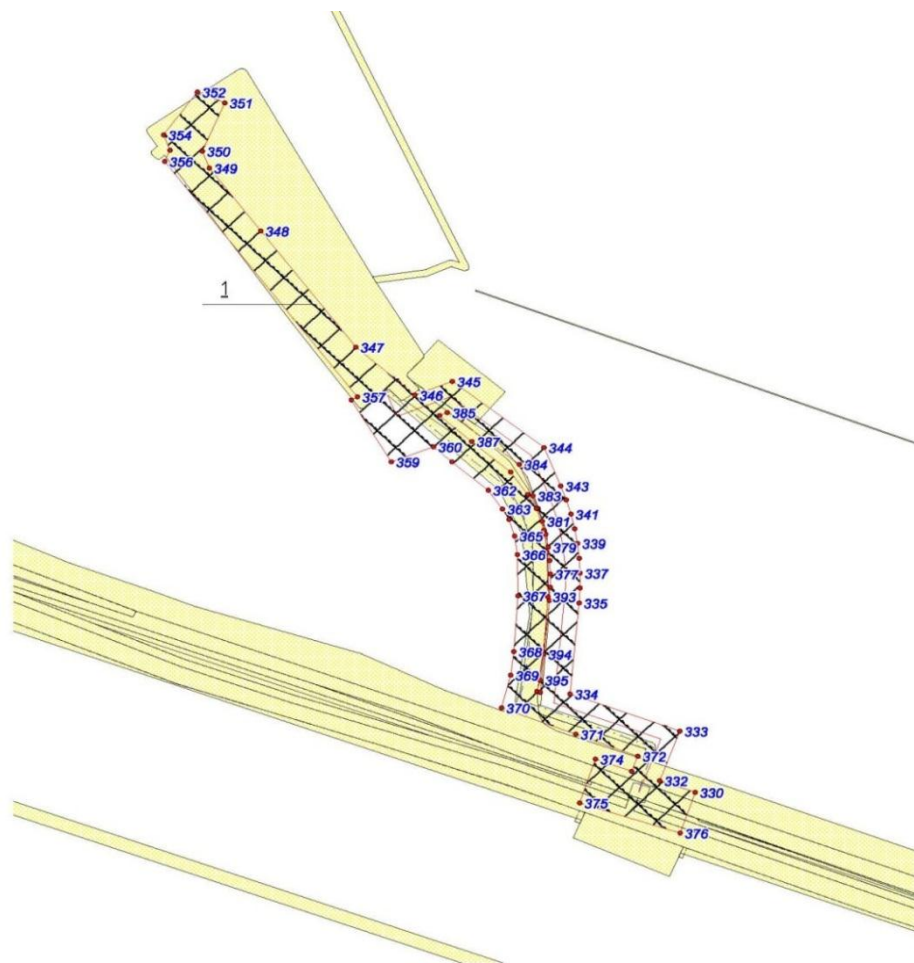
Исполняющий обязанности
главы района



Т.А. Колокольцева









1.1.1. Чертежи красных линий и границ зон планируемого размещения линейных объектов Ханты-Мансийского автономного округа – Югры «Реконструкция трубопроводов Нивагальского нефтяного месторождения. Программа реконструкции 2019

года»

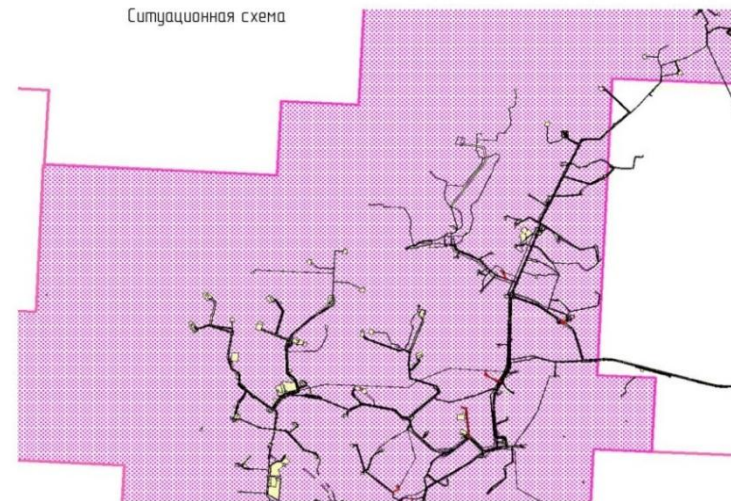


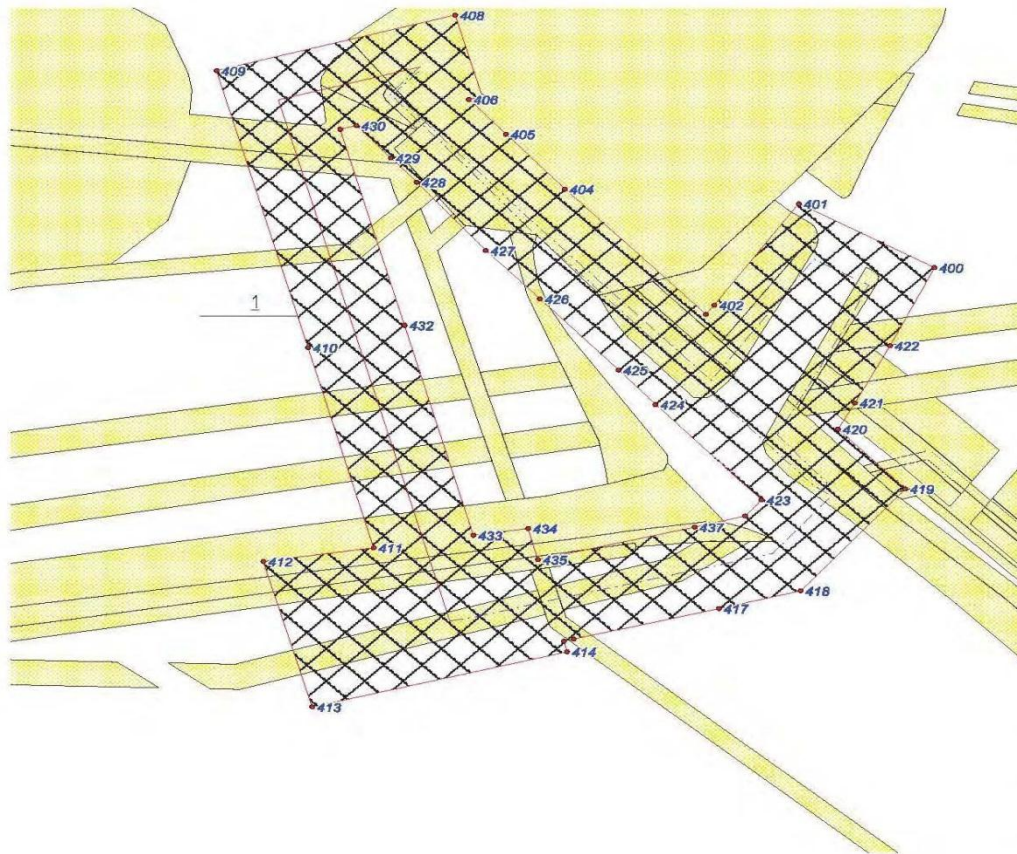
УСЛОВНЫЕ ОБОЗНАЧЕНИЯ

Экспликация проектируемых линейных объектов
 1. Н/сб.сети к 452-п.бр. (З№40) (п.бр.452)

-  - граница зоны размещения объектов (красные линии)
-  - граница ранее отведенных земельных участков
-  - зона планируемого размещения линейных объектов
-  15 - номера характерных красных линий, в том числе точек начала и окончания красных линий, точек изменения описания красных линий (точек поворота границы зоны планируемого размещения линейных объектов)
-  - ось проектируемого нефтепровода
-  - ось демонтируемого нефтепровода
-  1 - номер линейного объекта
- 24.1755 га - площадь зоны размещения
-  - границы территории, в отношении которой осуществляется подготовка проекта планировки

Ситуационная схема





УСЛОВНЫЕ ОБОЗНАЧЕНИЯ

Экспликация проектируемых линейных объектов

1. Н/в ДНС-19 – т.бр. (т.бр. ДНС-19 – БКНС)

— граница зоны размещения объектов (красные линии)

— граница ранее отведенных земельных участков

— зона планируемого размещения линейных объектов

•15 – номера характерных красных линий, в том числе точек начала и окончания красных линий, точек изменения описания красных линий (точек поворота границы зоны планируемого размещения линейных объектов)

— ось проектируемого нефтепровода

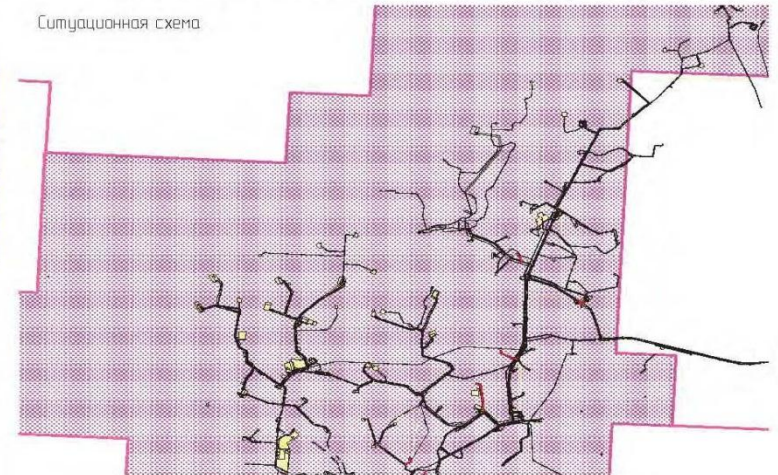
— ось демонтируемого нефтепровода

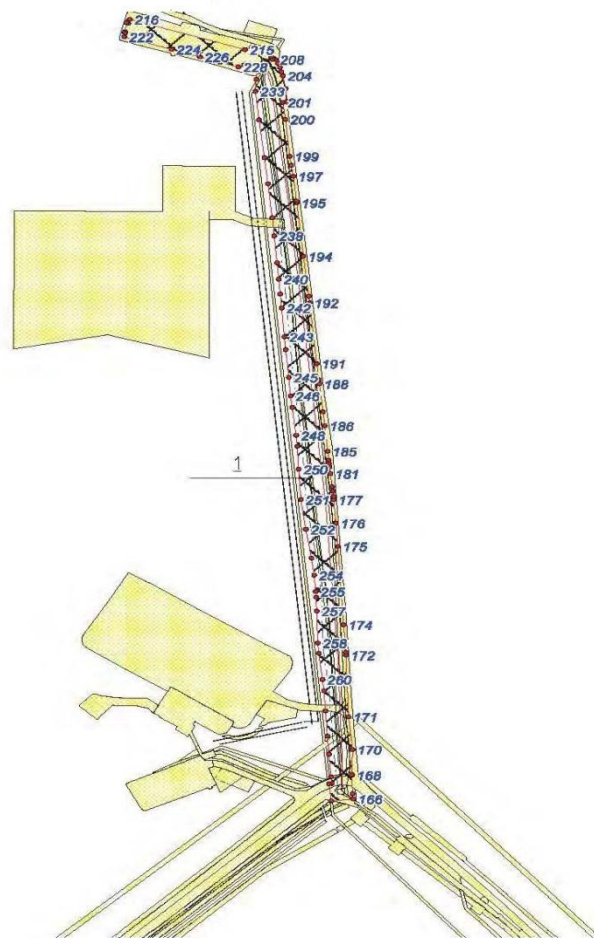
1 – номер линейного объекта

24,1755 га – площадь зоны размещения

— границы территории, в отношении которой осуществляется подготовка проекта планировки







Ситуационная схема





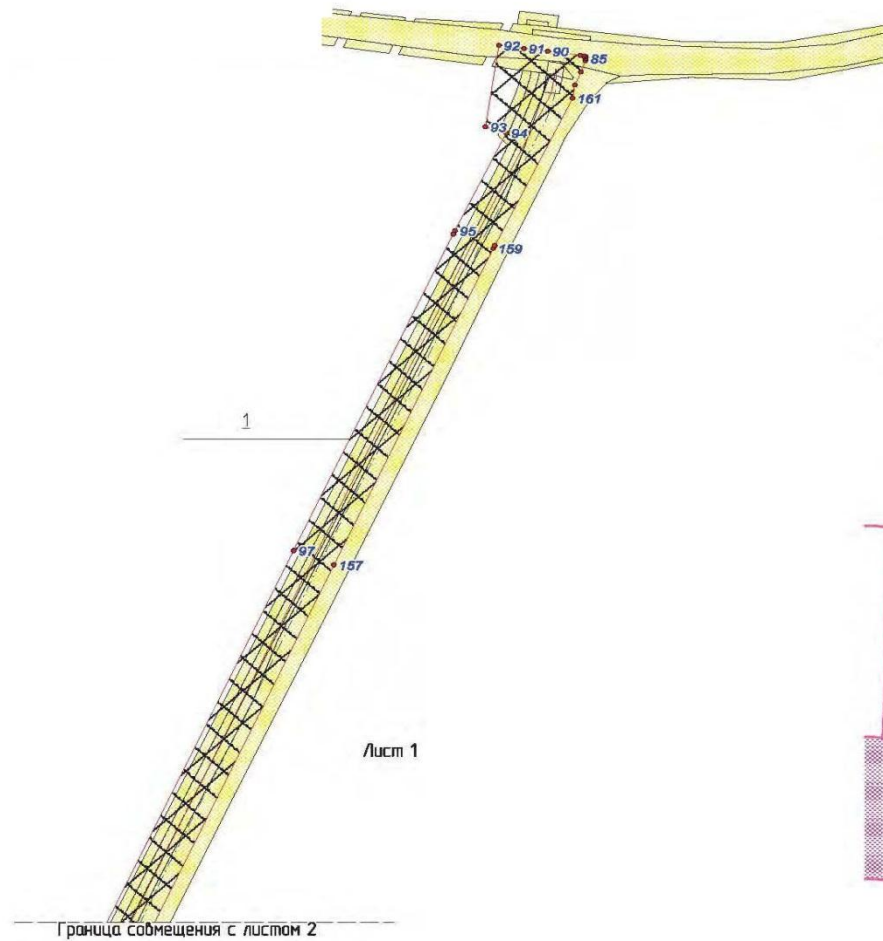
УСЛОВНЫЕ ОБОЗНАЧЕНИЯ

Экспликация проектируемых линейных объектов
 1. В/д т.бр. (З№86) – к.475 (т.бр.-к.475)

-  - граница зоны размещения объектов (красные линии)
-  - граница ранее отведенных земельных участков
-  - зона планируемого размещения линейных объектов
- 15 - номера характерных красных линий, в том числе точек начала и окончания красных линий, точек изменения описания красных линий (точек поворота границы зоны планируемого размещения линейных объектов)
-  - ось проектируемого нефтепровода
-  - ось демантируемого нефтепровода
- L** - номер линейного объекта
- 24.1755 га - площадь зоны размещения
-  - границы территории, в отношении которой осуществляется подготовка проекта планировки

Ситуационная схема



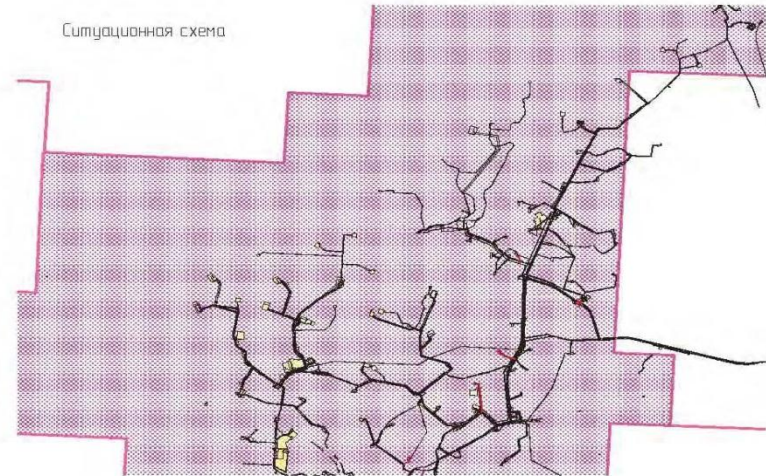


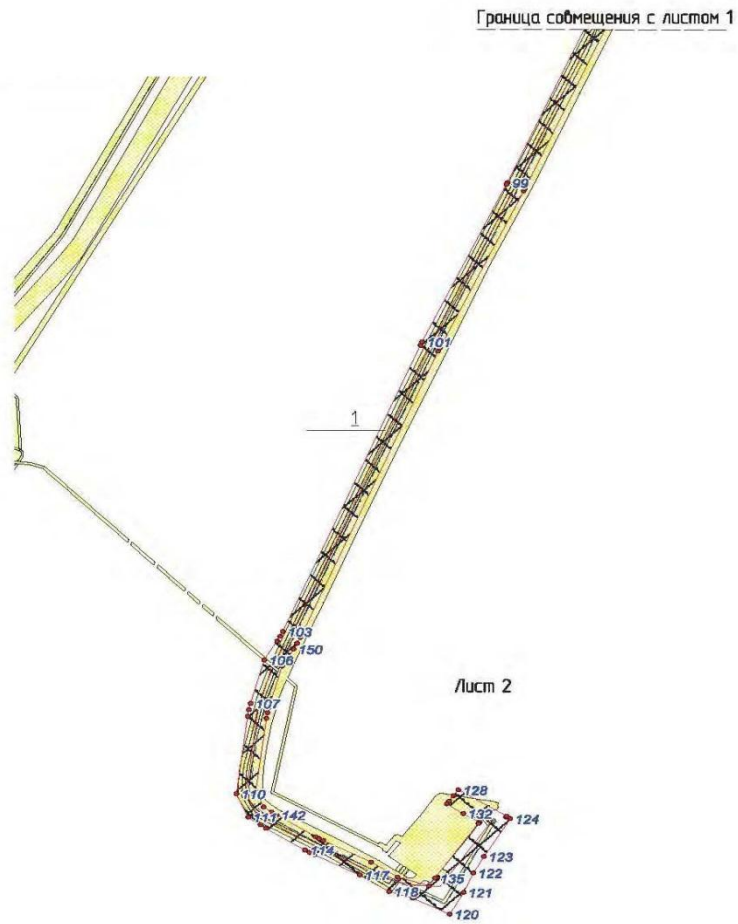
УСЛОВНЫЕ ОБОЗНАЧЕНИЯ

Экспликация проектируемых линейных объектов
1. В/в т.бр. (Э№111) – к.775 (к.775-т.бр.)

- – граница зоны размещения объектов (красные линии)
- – граница ранее отведенных земельных участков
- ▣ – зона планируемого размещения линейных объектов
- 15 – номера характерных красных линий, в том числе точек начала и окончания красных линий, точек изменения описания красных линий (точек поворота границы зоны планируемого размещения линейных объектов)
- ▤ – ось проектируемого нефтепровода
- ▥ – ось демонтируемого нефтепровода
- ℓ – номер линейного объекта
- 24.1755 за – площадь зоны размещения
- ▨ – границы территории, в отношении которой осуществляется подготовка проекта планировки

Ситуационная схема





УСЛОВНЫЕ ОБОЗНАЧЕНИЯ

Экспликация проектируемых линейных объектов

1. В/В т.бр. (ЗН№111) - к.775 (к.775-т.бр.)

— граница зоны размещения объектов (красные линии)

— граница ранее отведенных земельных участков

— зона планируемого размещения линейных объектов

•15 - номера характерных красных линий, в том числе точек начала и окончания красных линий, точек изменения описания красных линий (точек поворота границы зоны планируемого размещения линейных объектов)

— ось проектируемого нефтепровода

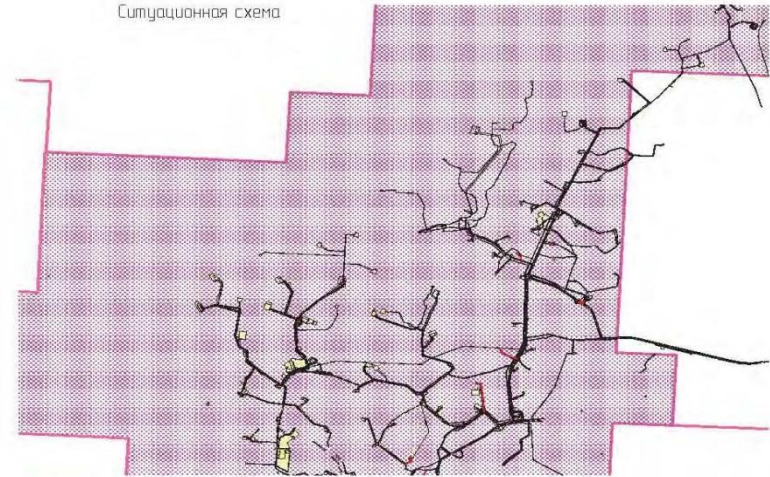
— ось демантируемого нефтепровода

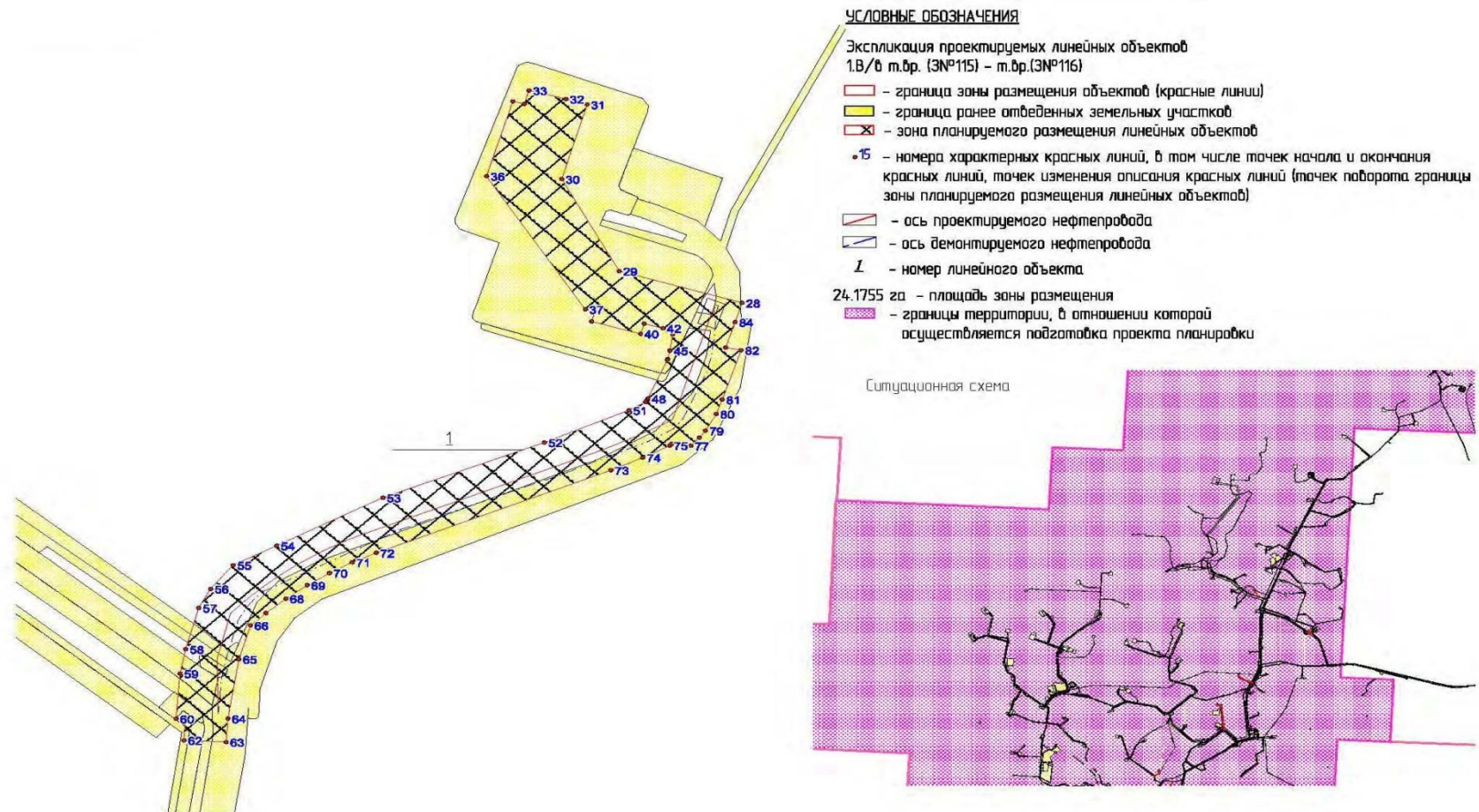
1 - номер линейного объекта

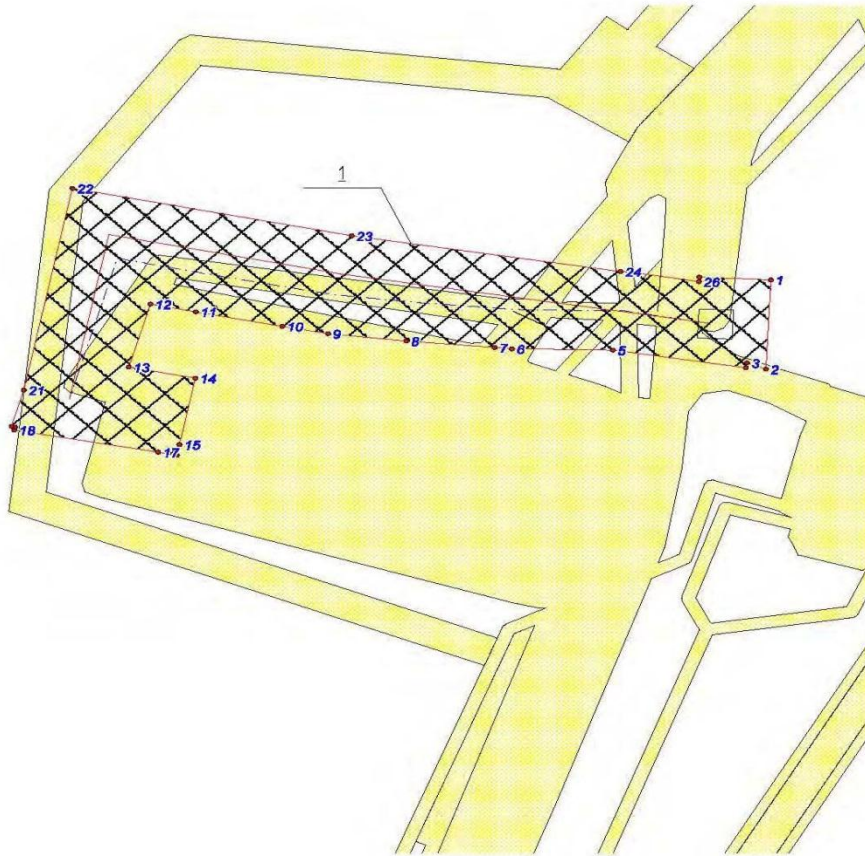
24.1755 га - площадь зоны размещения

— границы территории, в отношении которой осуществляется подготовка проекта планировки

Ситуационная схема







УСЛОВНЫЕ ОБОЗНАЧЕНИЯ

Экспликация проектируемых линейных объектов

1. В/в т.вр. (ЗН№125) - к.774 (т.вр.к.774)

— граница зоны размещения объектов (красные линии)

— граница ранее отведенных земельных участков

— зона планируемого размещения линейных объектов

•15 - номера характерных красных линий, в том числе точек начала и окончания красных линий, точек изменения описания красных линий (точек поворота границы зоны планируемого размещения линейных объектов)

— ось проектируемого нефтепровода

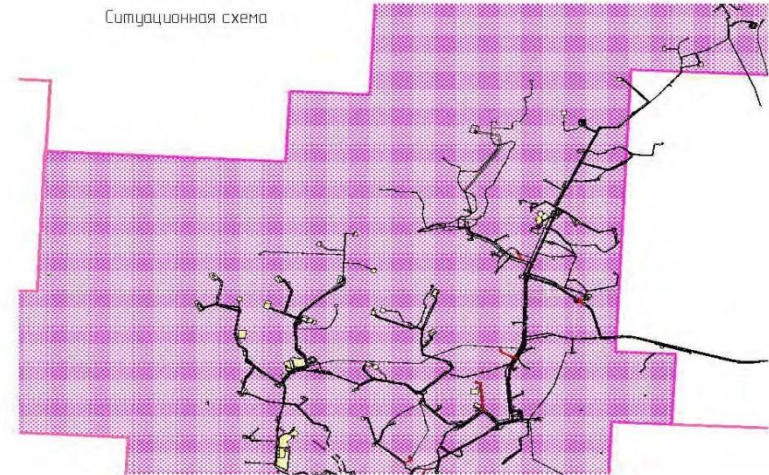
— ось демонтируемого нефтепровода

1 - номер линейного объекта

24.1755 га - площадь зоны размещения

— границы территории, в отношении которой осуществляется подготовка проекта планировки

Ситуационная схема



УСЛОВНЫЕ ОБОЗНАЧЕНИЯ

Экспликация проектируемых линейных объектов

1. В/В м.Вр (ЭН-74)-к.4.70 (п.Вр-к.4.70)

 - граница зоны размещения объектов (красные линии)

 - граница ранее определенных земельных участков

 - зона планируемого размещения линейных объектов

*15 - номера характерных красных линий, в том числе точек начала и окончания красных линий, точек изменения описания красных линий (точек поворота границы зоны планируемого размещения линейных объектов)

 - ось проектируемого нефтепровода

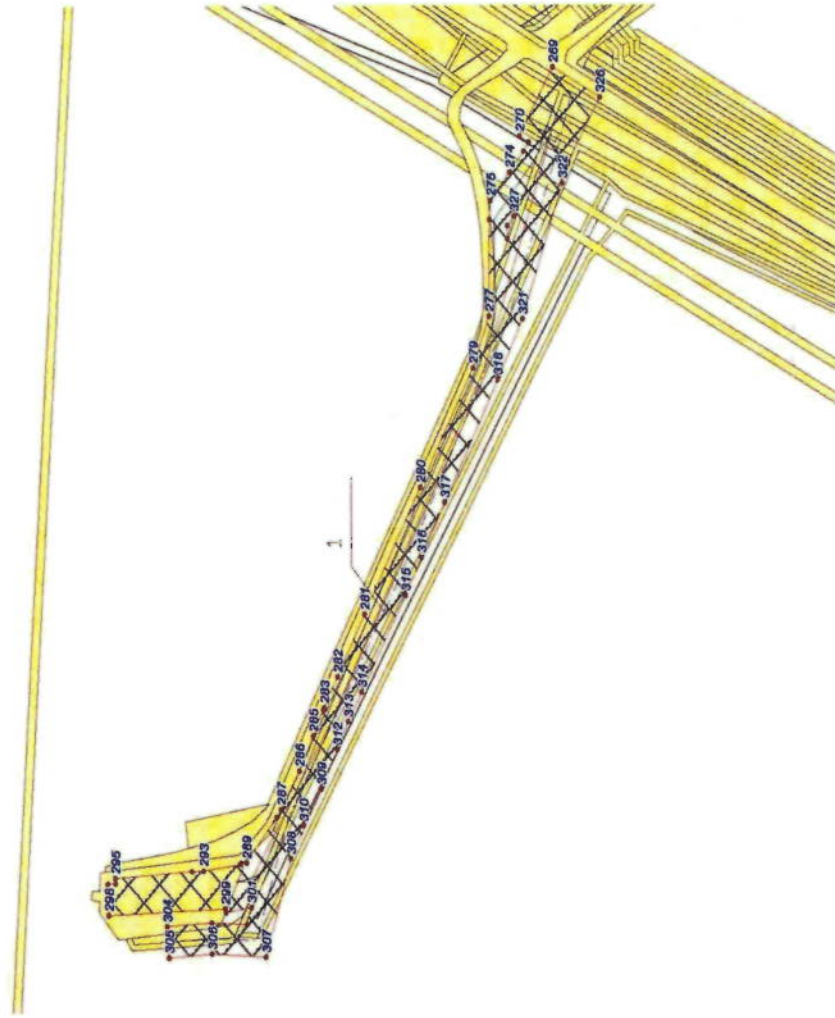
 - ось действующего нефтепровода

1 - номер линейного объекта

24.1755 га - площадь зоны размещения

 - границы территории, в отношении которой

осуществляется подготовка проекта планировки



Ситуационная схема

